

# Unterfranken in Zahlen

## Zentrale Orte, Verflechtungsbereiche, Gebietskategorien

Oberbereich / Mittelbereich / Nahbereich		Zentrale Orte	Einzelhandelspez. Verflechtungsber. 01.02.2019	Gebiets- kategorien 01.03.2018	Einwohner 30.09.2021
Gemeinde	Lkr.				

### Oberbereich Aschaffenburg


375.383

#### Mittelbereich Alzenau 46.419

<b>Nahbereich Alzenau</b>					<b>18.556</b>
Alzenau, St.	AB	MZ	56.091	VDR-H	18.556
<b>Nahbereich Kahl a. Main</b>					<b>8.273</b>
Kahl a.Main	AB	GZ - gem. RP: UZ	7.309	VDR-H	8.273
<b>Nahbereich Karlstein a. Main</b>					<b>8.033</b>
Karlstein a.Main	AB	GZ - gem. RP: UZ	8.045	VDR-H	8.033
<b>Nahbereich Mömbris</b>					<b>11.557</b>
Mömbris, M.	AB	MZ	30.137	VDR-H	11.557

#### Mittelbereich Aschaffenburg 212.316


<b>Nahbereich Aschaffenburg</b>					<b>71.276</b>
Aschaffenburg, St.		OZ	343.390	VDR-H	71.276
<b>Nahbereich Glattbach / Johannesberg</b>					<b>7.340</b>
Glattbach	AB	gGZ - gem. RP: gKIZ (E)	7.086	VDR-H	3.363
Johannesberg	AB	gGZ - gem. RP: gKIZ (E)	7.086	VDR-H	3.977
<b>Nahbereich Goldbach / Hösbach</b>					<b>26.899</b>
Goldbach, M.	AB	gMZ	68.829	VDR-H	10.187
Hösbach, M	AB	gMZ	68.829	VDR-H	13.103
Sailauf	AB	-		VDR-H	3.609
<b>Nahbereich Großostheim</b>					<b>16.364</b>
Großostheim, M.	AB	GZ - gem. RP: UZ	16.358	VDR-H	16.364
<b>Nahbereich Haibach / Bessenbach</b>					<b>14.102</b>
Bessenbach	AB	gGZ - gem. RP: gUZ	14.518	VDR-H	5.625
Haibach	AB	gGZ - gem. RP: gUZ	14.518	VDR-H	8.477
<b>Nahbereich Heigenbrücken</b>					<b>3.084</b>
Heigenbrücken	AB	GZ - gem. RP: KIZ (E)	3.640	ALR-H	2.255
Heinrichsthal	AB	-		ALR-H	829
<b>Nahbereich Heimbuchenthal / Mespelbrunn</b>					<b>6.340</b>
Damm bach	AB	-		ALR-H	1.884
Heimbuchenthal	AB	gGZ - gem. RP: gKIZ (E)	5.666	ALR-H	2.214
Mespelbrunn	AB	gGZ - gem. RP: gKIZ (E)	5.666	ALR-H	2.242
<b>Nahbereich Kleinostheim</b>					<b>8.198</b>
Kleinostheim	AB	GZ - gem. RP: UZ	8.169	VDR-H	8.198
<b>Nahbereich Laufach</b>					<b>5.261</b>
Laufach	AB	GZ - gem. RP: KIZ	5.782	VDR-H	5.261
<b>Nahbereich Mainaschaff</b>					<b>9.023</b>
Mainaschaff	AB	GZ - gem. RP: UZ	9.403	VDR-H	9.023
<b>Nahbereich Niedernberg / Sulzbach a.Main</b>					<b>12.256</b>
Niedernberg	MIL	gGZ - gem. RP: gUZ	11.816	VDR-H	4.905
Sulzbach a.Main, M.	MIL	gGZ - gem. RP: gUZ	20.209	VDR-H	7.351
<b>Nahbereich Schöllkrippen</b>					<b>16.222</b>
Blankenbach	AB	-		VDR-H	1.511



# Unterfranken in Zahlen

## Zentrale Orte, Verflechtungsbereiche, Gebietskategorien

Oberbereich / Mittelbereich / Nahbereich		Zentrale Orte	Einzelhandelspez. Verflechtungsber. 01.02.2019	Gebiets- kategorien 01.03.2018	Einwohner 30.09.2021
Gemeinde	Lkr.				
Geiselbach	AB -			VDR-H	2.090
Kleinkahl	AB -			ALR-H	1.881
Krombach	AB -			VDR-H	2.093
Schöllkrippen, M.	AB GZ - gem. RP: UZ	6.837		VDR-H	4.345
Sommerkahl	AB -			ALR-H	1.300
Westerngrund	AB -			ALR-H	1.972
Wiesen	AB -			ALR-H	1.030
<b>Nahbereich Stockstadt a.Main</b>					<b>8.030</b>
Stockstadt a.Main	AB GZ - gem. RP: UZ	13.039		VDR-H	8.030
<b>Nahbereich Waldaschaff</b>					<b>7.921</b>
Rothenbuch	AB -			ALR-H	1.762
Waldaschaff	AB GZ - gem. RP: KIZ	4.125		VDR-H	4.175
Weibersbrunn	AB -			ALR-H	1.984
<b>Mittelbereich Miltenberg</b>					<b>48.267</b>
<b>Nahbereich Amorbach</b>					<b>10.064</b>
Amorbach, St.	MIL GZ - gem. RP: UZ	6.832		ALR-H	3.969
Kirchzell, M.	MIL -			ALR-H	2.208
Schneeberg, M.	MIL -			ALR-H	1.757
Weilbach, M.	MIL -			ALR-H	2.130
<b>Nahbereich Bürgstadt</b>					<b>4.291</b>
Bürgstadt, M.	MIL GZ - gem. RP: KIZ	7.385		VDR-H	4.291
<b>Nahbereich Dorfprozelten / Stadtprozelten</b>					<b>9.492</b>
Altenbuch	MIL -			ALR-H	1.247
Collenberg	MIL -			ALR-H	2.422
Dorfprozelten	MIL gGZ - gem. RP: gKIZ (E)	5.948		ALR-H	1.742
Faulbach	MIL -			ALR-H	2.552
Stadtprozelten, St.	MIL gGZ - gem. RP: gKIZ (E)	5.948		ALR-H	1.529
<b>Nahbereich Eichenbühl</b>					<b>4.017</b>
Eichenbühl	MIL GZ - gem. RP: KIZ (E)	3.930		ALR-H	2.527
Neunkirchen	MIL -			ALR-H	1.490
<b>Nahbereich Großheubach / Kleinheubach</b>					<b>11.039</b>
Großheubach, M.	MIL gGZ - gem. RP: gUZ	13.368		VDR-H	5.076
Kleinheubach, M.	MIL gGZ - gem. RP: gUZ	14.963		VDR-H	3.744
Laudenbach	MIL -			VDR-H	1.487
Rüdenau	MIL -			ALR-H	732
<b>Nahbereich Miltenberg</b>					<b>9.364</b>
Miltenberg, St.	MIL MZ	55.518		ALR-H	9.364
<b>Mittelbereich Obernburg / Eisenfeld</b>					<b>68.381</b>
<b>Nahbereich Eschau / Mönchberg</b>					<b>8.091</b>
Eschau, M.	MIL gGZ - gem. RP: gKIZ	8.499		ALR-H	3.878
Mönchberg, M.	MIL gGZ - gem. RP: gKIZ	8.499		ALR-H	2.551
Röllbach	MIL -			ALR-H	1.662
<b>Nahbereich Großwallstadt / Kleinwallstadt</b>					<b>9.800</b>
Großwallstadt	MIL gGZ - gem. RP: gUZ	11.752		VDR-H	4.107
Kleinwallstadt, M.	MIL gGZ - gem. RP: gUZ	11.752		VDR-H	5.693
<b>Nahbereich Klingenberg a.Main / Würth a.Main</b>					<b>11.049</b>
Klingenberg a.Main, St.	MIL gMZ	102.117		VDR-H	6.271



# Unterfranken in Zahlen

## Zentrale Orte, Verflechtungsbereiche, Gebietskategorien

Oberbereich / Mittelbereich / Nahbereich		Zentrale Orte	Einzelhandelspez. Verflechtungsber. 01.02.2019	Gebiets- kategorien 01.03.2018	Einwohner 30.09.2021
Gemeinde	Lkr.				
Wörth a.Main, St.	MIL	gMZ	102.117	VDR-H	4.778
<b>Nahbereich Leidersbach</b>					<b>6.576</b>
Hausen	MIL	-		VDR-H	1.873
Leidersbach	MIL	GZ - gem. RP: KIZ (E)	6.765	VDR-H	4.703
<b>Nahbereich Mömlingen</b>					<b>4.888</b>
Mömlingen	MIL	GZ - gem. RP: KIZ	4.929	VDR-H	4.888
<b>Nahbereich Obernburg / Eisenfeld / Erlenbach</b>					<b>27.977</b>
Eisenfeld, M.	MIL	gMZ	102.117	VDR-H	9.115
Erlenbach a.Main, St.	MIL	gMZ	102.117	VDR-H	10.233
Obernburg a.Main, St.	MIL	gMZ	102.117	VDR-H	8.629

### Oberbereich Schweinfurt

**436.888**

### Mittelbereich Bad Brückenau

**18.696**

#### Nahbereich Bad Brückenau

**13.753**

Bad Brückenau, St.	KG	MZ	20.268	ALR-H	6.513
Geroda, M.	KG	-		ALR-H-B	800
Motten	KG	-		ALR-H	1.663
Oberleichtersbach	KG	-		ALR-H	2.087
Riedenberg	KG	-		ALR-H-B	978
Schondra, M.	KG	-		ALR-H	1.712

#### Nahbereich Wildflecken

**2.905**

Wildflecken, M.	KG	GZ - gem. RP: KIZ	3.292	ALR-H-B	2.905
-----------------	----	-------------------	-------	---------	-------

#### Nahbereich Zeitlofs

**2.038**

Zeitlofs, M.	KG	GZ - gem. RP: KIZ (E)	2.135	ALR-H	2.038
--------------	----	-----------------------	-------	-------	-------

### Mittelbereich Bad Kissingen

**57.599**

#### Nahbereich Bad Bocklet

**4.665**

Bad Bocklet, M.	KG	GZ - gem. RP: KIZ	5.546	ALR-H	4.665
-----------------	----	-------------------	-------	-------	-------

#### Nahbereich Bad Kissingen

**26.505**

Bad Kissingen, GKSt.	KG	gOZ	182.829	ALR-H	22.555
Nüdlingen	KG	-		ALR-H	3.950

#### Nahbereich Burkardroth

**7.483**

Burkardroth, M.	KG	GZ - gem. RP: KIZ (E)	7.842	ALR-H	7.483
-----------------	----	-----------------------	-------	-------	-------

#### Nahbereich Maßbach

**6.488**

Maßbach, M.	KG	GZ - gem. RP: KIZ (E)	7.166	ALR-H	4.325
Rannungen	KG	-		ALR-H	1.140
Thundorf i.UFr.	KG	-		ALR-H	1.023

#### Nahbereich Münnerstadt

**7.447**

Münnerstadt, St.	KG	GZ - gem. RP: UZ	13.522	ALR-H	7.447
------------------	----	------------------	--------	-------	-------

#### Nahbereich Oerlenbach

**5.011**

Oerlenbach	KG	GZ - gem. RP: UZ (E)	8.717	ALR-H	5.011
------------	----	----------------------	-------	-------	-------


### Mittelbereich Bad Neustadt a.d.Saal

**79.510**

#### Nahbereich Bad Königshofen i.Gr.

**13.025**


Aubstadt	NES	-		ALR-H	708
Bad Königshofen i.Gr., St.	NES	MZ	20.721	ALR-H	5.982



# Unterfranken in Zahlen

## Zentrale Orte, Verflechtungsbereiche, Gebietskategorien

Oberbereich / Mittelbereich / Nahbereich		Zentrale Orte		Einzelhandelspez. Verflechtungsber. 01.02.2019	Gebiets- kategorien 01.03.2018	Einwohner 30.09.2021
Gemeinde	Lkr.					
Großbardorf	NES	-			ALR-H	929
Herbstadt	NES	-			ALR-H-B	594
Höchheim	NES	-			ALR-H-B	1.059
Sulzdorf a.d.Lederhecke	NES	-			ALR-H-B	1.100
Sulzfeld	NES	-			ALR-H	1.721
Trappstadt, M.	NES	-			ALR-H	932
<b>Nahbereich Bad Neustadt a.d.Saale</b>						<b>27.785</b>
Bad Neustadt a.d.Saale, St.	NES	gOZ		182.829	ALR-H	15.320
Burglauer	NES	-			ALR-H	1.757
Hohenroth	NES	-			ALR-H	3.630
Niederlauer	NES	-			ALR-H	1.660
Rödelmaier	NES	-			ALR-H	966
Salz	NES	-			ALR-H	2.321
Schönau a.d.Brend	NES	-			ALR-H-B	1.197
Strahlungen	NES	-			ALR-H	934
<b>Nahbereich Bischofsheim a.d.Rhön</b>						<b>7.167</b>
Bischofsheim a.d.Rhön, St.	NES	GZ - gem. RP: UZ (E)		5.087	ALR-H	4.775
Sandberg	NES	-			ALR-H	2.392
<b>Nahbereich Fladungen</b>						<b>3.959</b>
Fladungen, St.	NES	GZ - gem. RP: KIZ (E)		3.796	ALR-H	2.185
Hausen	NES	-			ALR-H	688
Nordheim v.d.Rhön	NES	-			ALR-H	1.086
<b>Nahbereich Mellrichstadt</b>						<b>8.903</b>
Hendungen	NES	-			ALR-H-B	861
Mellrichstadt, St.	NES	MZ		17.424	ALR-H	5.521
Oberstreu	NES	-			ALR-H-B	1.475
Stockheim	NES	-			ALR-H-B	1.046
<b>Nahbereich Oberelsbach</b>						<b>2.645</b>
Oberelsbach, M.	NES	GZ - gem. RP: KIZ (E)		4.581	ALR-H	2.645
<b>Nahbereich Ostheim v.d.Rhön</b>						<b>4.762</b>
Ostheim v.d.Rhön, St.	NES	GZ - gem. RP: UZ (E)		6.136	ALR-H	3.284
Sondheim v.d.Rhön	NES	-			ALR-H	913
Willmars	NES	-			ALR-H	565
<b>Nahbereich Saal a.d.Saale</b>						<b>4.104</b>
Großeibstadt	NES	-			ALR-H	1.062
Saal a.d.Saale, M.	NES	GZ - gem. RP: KIZ (E)		2.650	ALR-H	1.545
Wülfershausen a.d.Saale	NES	-			ALR-H	1.497
<b>Nahbereich Unsleben</b>						<b>7.160</b>
Bastheim	NES	-			ALR-H	2.092
Heustreu	NES	-			ALR-H	1.290
Hollstadt	NES	-			ALR-H	1.416
Unsleben	NES	GZ - gem. RP: KIZ (E)		1.607	ALR-H	923
Wollbach	NES	-			ALR-H	1.439
<b>Mittelbereich Gerolzhofen</b>						<b>16.680</b>
<b>Nahbereich Gerolzhofen</b>						<b>16.680</b>
Dingolshausen	SW	-			ALR-H	1.398
Donnersdorf	SW	-			ALR-H	1.985
Frankenwinheim	SW	-			ALR-H	977



# Unterfranken in Zahlen

## Zentrale Orte, Verflechtungsbereiche, Gebietskategorien

Oberbereich / Mittelbereich / Nahbereich		Zentrale Orte	Einzelhandelspez. Verflechtungsber. 01.02.2019	Gebiets- kategorien 01.03.2018	Einwohner 30.09.2021
Gemeinde	Lkr.				


Gerolzhofen, St.	SW	MZ	19.584	ALR-H	6.857
Lülsfeld	SW	-		ALR-H	860
Michelau i.Steigerwald	SW	-		ALR-H	1.134
Oberschwarzach, M.	SW	-		ALR-H	1.419
Sulzheim	SW	-		ALR-H	2.050

### Mittelbereich Hammelburg 27.162

<b>Nahbereich Elfershausen / Euerdorf</b>					<b>9.003</b>
Aura a.d.Saale	KG	-		ALR-H	871
Elfershausen, M.	KG	gGZ - gem. RP: gKIZ	7.784	ALR-H	2.805
Euerdorf, M.	KG	gGZ - gem. RP: gKIZ	7.784	ALR-H-B	1.493
Fuchsstadt	KG	-		ALR-H	1.872
Ramsthal	KG	-		ALR-H	1.088
Sulzthal, M.	KG	-		ALR-H	874
<b>Nahbereich Hammelburg</b>					<b>13.017</b>
Hammelburg, St.	KG	MZ	34.563	ALR-H	10.903
Wartmannsroth	KG	-		ALR-H-B	2.114
<b>Nahbereich Oberthulba</b>					<b>5.142</b>
Oberthulba, M.	KG	GZ - gem. RP: KIZ	5.091	ALR-H	5.142

### Mittelbereich Haßfurt 84.410

<b>Nahbereich Ebelsbach</b>					<b>7.219</b>
Breitbrunn	HAS	-		ALR-H	1.017
Ebelsbach	HAS	GZ - gem. RP: KIZ (E)	6.652	ALR-H	3.741
Kirchlauter	HAS	-		ALR-H-B	1.313
Stettfeld	HAS	-		ALR-H	1.148
<b>Nahbereich Ebern</b>					<b>12.100</b>
Ebern, St.	HAS	MZ	21.795	ALR-H	7.336
Pfarrweisach	HAS	-		ALR-H	1.500
Rentweinsdorf, M.	HAS	-		ALR-H	1.602
Untermerzbach	HAS	-		ALR-H	1.662
<b>Nahbereich Eltmann</b>					<b>9.328</b>
Eltmann, St.	HAS	GZ - gem. RP: UZ (E)	9.214	ALR-H	5.382
Oberaurach	HAS	-		ALR-H	3.946
<b>Nahbereich Haßfurt</b>					<b>19.625</b>
Gädheim	HAS	-		ALR-H	1.301
Haßfurt, St.	HAS	MZ	47.090	ALR-H	13.612
Theres	HAS	-		ALR-H	2.741
Wonfurt	HAS	-		ALR-H	1.971
<b>Nahbereich Hofheim i.Ufr.</b>					<b>10.717</b>
Aidhausen	HAS	-		ALR-H-B	1.647
Bundorf	HAS	-		ALR-H-B	890
Burgpreppach, M.	HAS	-		ALR-H	1.363
Hofheim i.UFr., St.	HAS	GZ - gem. RP: UZ	8.705	ALR-H	5.105
Riedbach	HAS	-		ALR-H	1.712
<b>Nahbereich Knetzgau</b>					<b>6.504</b>
Knetzgau	HAS	GZ - gem. RP: KIZ	10.238	ALR-H	6.504
<b>Nahbereich Königsberg i.Bay.</b>					<b>3.627</b>
Königsberg i.Bay., St.	HAS	GZ - gem. RP: KIZ (E)	3.657	ALR-H	3.627



# Unterfranken in Zahlen

## Zentrale Orte, Verflechtungsbereiche, Gebietskategorien

Oberbereich / Mittelbereich / Nahbereich		Zentrale Orte	Einzelhandelspez. Verflechtungsber. 01.02.2019	Gebiets- kategorien 01.03.2018	Einwohner 30.09.2021
Gemeinde	Lkr.				

### Nahbereich Maroldsweisach

Ermershausen	HAS	-		ALR-H-B	543
Maroldsweisach, M.	HAS	GZ - gem. RP: KIZ (E)	4.842	ALR-H	3.191

### Nahbereich Rauhenebrach

Rauhenebrach	HAS	GZ - gem. RP: KIZ (E)	3.111	ALR-H	2.844
--------------	-----	-----------------------	-------	-------	-------

### Nahbereich Zeil a.Main

Sand a.Main	HAS	-		ALR-H	3.086
Zeil a.Main, St.	HAS	GZ - gem. RP: UZ (E)	8.813	ALR-H	5.626

## Mittelbereich Schweinfurt 152.831

### Nahbereich Gochsheim

Gochsheim	SW	GZ - gem. RP: KIZ	10.903	LRV-H	6.376
Grettstadt	SW	-		ALR-H	4.307

### Nahbereich Schonungen

Schonungen	SW	GZ - gem. RP: KIZ (E)	9.873	ALR-H	7.701
------------	----	-----------------------	-------	-------	-------

### Nahbereich Schwanfeld

Schwanfeld	SW	GZ - gem. RP: KIZ (E)	3.381	ALR-H	1.779
Wipfeld	SW	-		LRV-H	1.026

### Nahbereich Schwebheim

Kolitzheim	SW	-		ALR-H	5.684
Röthlein	SW	-		LRV-H	4.427
Schwebheim	SW	GZ - gem. RP: KIZ (E)	7.074	LRV-H	4.257

### Nahbereich Schweinfurt

Begrheinfeld	SW	-		LRV-H	5.332
Dittelbrunn	SW	-		LRV-H	7.431
Euerbach	SW	-		ALR-H	3.029
Geldersheim	SW	-		ALR-H	2.749
Grafenrheinfeld	SW	-		LRV-H	3.460
Niederwerrn	SW	-		LRV-H	8.512
Poppenhausen	SW	-		ALR-H	4.453
Schweinfurt, St.		OZ	267.075	LRV-H	53.504
Sennfeld	SW	GZ - gem. RP: SSW	6.853	LRV-H	4.587
Üchtelhausen	SW	-		ALR-H	3.869

### Nahbereich Stadtlauringen

Stadtlauringen, M.	SW	GZ - gem. RP: KIZ	6.974	ALR-H	4.056
--------------------	----	-------------------	-------	-------	-------

### Nahbereich Wasserlosen

Wasserlosen	SW	GZ - gem. RP: KIZ (E)	5.570	ALR-H	3.377
-------------	----	-----------------------	-------	-------	-------

### Nahbereich Werneck


Waigolshausen	SW	-		ALR-H	2.708
Werneck, M.	SW	GZ - gem. RP: UZ	13.082	ALR-H	10.207

## Oberbereich Würzburg 507.822

## Mittelbereich Karlstadt 37.147

### Nahbereich Arnstein


Arnstein, St.	MSP	GZ - gem. RP: UZ	8.433	ALR-H	8.200
---------------	-----	------------------	-------	-------	-------



# Unterfranken in Zahlen

## Zentrale Orte, Verflechtungsbereiche, Gebietskategorien

Oberbereich / Mittelbereich / Nahbereich		Zentrale Orte		Einzelhandelspez. Verflechtungsber. 01.02.2019	Gebiets- kategorien 01.03.2018	Einwohner 30.09.2021
Gemeinde	Lkr.					
<b>Nahbereich Karlstadt</b>						<b>17.996</b>
Eußenheim	MSP	-			ALR-H	3.116
Karlstadt, St.	MSP	MZ		44.589	ALR-H	14.880
<b>Nahbereich Zellingen</b>						<b>10.951</b>
Himmelstadt	MSP	-			ALR-H	1.561
Retzstadt	MSP	-			ALR-H	1.587
Thüngen, M.	MSP	-			ALR-H	1.388
Zellingen, M.	MSP	GZ - gem. RP: UZ		11.153	ALR-H	6.415
<b>Mittelbereich Kitzingen</b>						<b>91.985</b>
<b>Nahbereich Dettelbach</b>						<b>7.237</b>
Dettelbach, St.	KT	GZ - gem. RP: UZ		7.442	ALR-H	7.237
<b>Nahbereich Geiselwind</b>						<b>2.565</b>
Geiselwind, M.	KT	GZ - gem. RP: KIZ (E)		3.924	ALR-H	2.565
<b>Nahbereich Iphofen</b>						<b>11.728</b>
Iphofen, St.	KT	GZ - gem. RP: UZ		7.705	ALR-H	4.769
Mainbernheim, St.	KT	-			ALR-H	2.278
Markt Einersheim, M.	KT	-			ALR-H	1.203
Rödelsee	KT	-			ALR-H	1.888
Willanzheim, M.	KT	-			ALR-H	1.590
<b>Nahbereich Kitzingen</b>						<b>34.278</b>
Albertshofen	KT	-			ALR-H	2.268
Biebelried	KT	-			ALR-H	1.185
Buchbrunn	KT	-			ALR-H	1.099
Großlangheim, M.	KT	-			ALR-H	1.548
Kitzingen, GKSt.	KT	MZ		62.115	ALR-H	22.260
Kleinlangheim, M.	KT	-			ALR-H	1.647
Mainstockheim	KT	-			ALR-H	1.936
Sulzfeld a.Main	KT	-			ALR-H	1.250
Wiesenbronn	KT	-			ALR-H	1.085
<b>Nahbereich Marktbreit</b>						<b>10.624</b>
Marktbreit, St.	KT	GZ - gem. RP: UZ		6.253	ALR-H	4.007
Marktsteft, St.	KT	-			ALR-H	1.980
Martinsheim	KT	-			ALR-H	1.020
Obernbreit, M.	KT	-			ALR-H	1.716
Segnitz	KT	-			ALR-H	811
Seinsheim, M.	KT	-			ALR-H	1.090
<b>Nahbereich Schwarzach a.Main</b>						<b>3.630</b>
Schwarzach a.Main, M.	KT	GZ - gem. RP: KIZ (E)		6.064	ALR-H	3.630
<b>Nahbereich Volkach</b>						<b>11.307</b>
Nordheim a.Main	KT	-			ALR-H	1.036
Sommerach	KT	-			ALR-H	1.457
Volkach, St.	KT	MZ		27.453	ALR-H	8.814
<b>Nahbereich Wiesentheid</b>						<b>10.616</b>
Abtswind, M.	KT	-			ALR-H	844
Castell	KT	-			ALR-H	854
Prichsenstadt, St.	KT	-			ALR-H	3.105
Rüdenhausen, M.	KT	-			ALR-H	913
Wiesentheid, M.	KT	GZ - gem. RP: UZ		8.337	ALR-H	4.900



# Unterfranken in Zahlen

## Zentrale Orte, Verflechtungsbereiche, Gebietskategorien

Oberbereich / Mittelbereich / Nahbereich		Zentrale Orte	Einzelhandelspez. Verflechtungsber. 01.02.2019	Gebiets- kategorien 01.03.2018	Einwohner 30.09.2021
Gemeinde	Lkr.				

### Mittelbereich Lohr a.Main 51.799

<b>Nahbereich Burgsinn</b>					<b>5.875</b>
Aura i.Sinngrund	MSP	-		ALR-H	951
Burgsinn, M.	MSP	GZ - gem. RP: UZ (E)	4.407	ALR-H	2.365
Fellen	MSP	-		ALR-H	828
Mittelsinn	MSP	-		ALR-H-B	793
Obersinn, M.	MSP	-		ALR-H	938
<b>Nahbereich Frammersbach</b>					<b>9.675</b>
Frammersbach, M.	MSP	GZ - gem. RP: UZ	7.273	ALR-H	4.501
Neuhütten	MSP	-		ALR-H	1.118
Partenstein	MSP	-		ALR-H	2.794
Wiesthal	MSP	-		ALR-H	1.262
<b>Nahbereich Gemünden a.Main</b>					<b>16.083</b>
Gemünden a.Main, St.	MSP	MZ	21.876	ALR-H	10.034
Gössenheim	MSP	-		ALR-H	1.099
Gräfendorf	MSP	-		ALR-H	1.343
Karsbach	MSP	-		ALR-H	1.719
Rieneck, St.	MSP	-		ALR-H	1.888
<b>Nahbereich Lohr a.Main</b>					<b>20.166</b>
Lohr a.Main, St.	MSP	MZ	44.567	ALR-H	15.023
Neuendorf	MSP	-		ALR-H-B	816
Neustadt a.Main	MSP	-		ALR-H	1.241
Rechtenbach	MSP	-		ALR-H	970
Steinfeld	MSP	-		ALR-H	2.116


### Mittelbereich Marktheidenfeld 37.183

<b>Nahbereich Kreuzwertheim</b>					<b>6.269</b>
Hasloch	MSP	-		ALR-H	1.420
Kreuzwertheim, M.	MSP	GZ - gem. RP: KIZ	5.465	ALR-H	3.976
Schollbrunn	MSP	-		ALR-H	873
<b>Nahbereich Marktheidenfeld</b>					<b>30.914</b>
Birkenfeld	MSP	-		ALR-H	2.174
Bischbrunn	MSP	-		ALR-H	1.792
Erlenbach b.M'heidenfeld	MSP	-		ALR-H	2.443
Esselbach	MSP	-		ALR-H	2.107
Hafenlohr	MSP	-		ALR-H	1.827
Karbach, M.	MSP	-		ALR-H	1.513
Marktheidenfeld, St.	MSP	MZ	40.624	ALR-H	11.254
Roden	MSP	-		ALR-H	988
Rothenfels, St.	MSP	-		ALR-H	1.001
Triefenstein, M.	MSP	-		ALR-H	4.404
Urspringen	MSP	-		ALR-H	1.411

### Mittelbereich Ochsenfurt 35.463

<b>Nahbereich Aub</b>					<b>3.091</b>
Aub, St.	WÜ	GZ - gem. RP: KIZ (E)	2.662	ALR-H	1.422
Gelchsheim, M.	WÜ	-		ALR-H	815
Sonderhofen	WÜ	-		ALR-H	854






# Unterfranken in Zahlen

## Zentrale Orte, Verflechtungsbereiche, Gebietskategorien

Oberbereich / Mittelbereich / Nahbereich		Zentrale Orte	Einzelhandelspez. Verflechtungsber. 01.02.2019	Gebiets- kategorien 01.03.2018	Einwohner 30.09.2021
Gemeinde	Lkr.				
<b>Nahbereich Giebelstadt</b>					<b>9.375</b>
Bütthard, M.	WÜ -			ALR-H	1.293
Gaukönigshofen	WÜ -			ALR-H	2.496
Giebelstadt, M.	WÜ	GZ - gem. RP: UZ (E)	7.954	ALR-H	5.586
<b>Nahbereich Ochsenfurt</b>					<b>18.883</b>
Eibelstadt, St.	WÜ	GZ - gem. RP: SSW	4.034	ALR-H	3.126
Frickenhausen a.Main, M.	WÜ -			ALR-H	1.230
Ochsenfurt, St.	WÜ	MZ	33.669	ALR-H	11.257
Sommerhausen, M.	WÜ -			ALR-H	1.873
Winterhausen, M.	WÜ -			ALR-H	1.397
<b>Nahbereich Röttingen</b>					<b>4.114</b>
Bieberehren	WÜ -			ALR-H	875
Riedenheim	WÜ -			ALR-H	706
Röttingen, St.	WÜ	GZ - gem. RP: KIZ	2.900	ALR-H	1.666
Tauberrettersheim	WÜ -			ALR-H	867
<b>Mittelbereich Würzburg</b>					<b>254.245</b>
<b>Nahbereich Bergtheim</b>					<b>10.505</b>
Bergtheim	WÜ	GZ - gem. RP: KIZ (E)	6.032	ALR-H	3.833
Hausen b.Würzburg	WÜ -			ALR-H	2.473
Oberpleichfeld	WÜ -			ALR-H	1.119
Unterpleichfeld	WÜ -			ALR-H	3.080
<b>Nahbereich Helmstadt</b>					<b>7.032</b>
Helmstadt, M.	WÜ	GZ - gem. RP: KIZ (E)	4.520	ALR-H	2.675
Holzkirchen	WÜ -			ALR-H	951
Remlingen, M.	WÜ -			ALR-H	1.519
Uettingen	WÜ -			ALR-H	1.887
<b>Nahbereich Höchberg</b>					<b>18.469</b>
Eisingen	WÜ -			VDR-H	3.350
Höchberg, M.	WÜ	GZ - gem. RP: UZ	16.520	VDR-H	9.502
Kist	WÜ -			VDR-H	2.670
Waldbrunn	WÜ -			VDR-H	2.947
<b>Nahbereich Kirchheim / Kleinrinderfeld</b>					<b>5.733</b>
Geroldshausen	WÜ -			ALR-H	1.363
Kirchheim	WÜ	gGZ - gem. RP: gKIZ (E)	7.499	ALR-H	2.237
Kleinrinderfeld	WÜ	gGZ - gem. RP: gKIZ (E)	7.499	VDR-H	2.133
<b>Nahbereich Neubrunn</b>					<b>4.328</b>
Altertheim	WÜ -			ALR-H	2.008
Neubrunn, M.	WÜ	GZ - gem. RP: KIZ (E)	3.088	ALR-H	2.320
<b>Nahbereich Veitshöchheim</b>					<b>16.679</b>
Güntersleben	WÜ -			VDR-H	4.434
Thüngersheim	WÜ -			VDR-H	2.756
Veitshöchheim	WÜ	GZ - gem. RP: UZ	17.264	VDR-H	9.489
<b>Nahbereich Würzburg</b>					<b>191.499</b>
Eisenheim, M.	WÜ -			ALR-H	1.337
Erlabrunn	WÜ -			VDR-H	1.806
Estenfeld	WÜ	GZ - gem. RP: SSW	6.864	VDR-H	5.377
Gerbrunn	WÜ	GZ - gem. RP: SSW	9.309	VDR-H	6.474
Greußenheim	WÜ -			ALR-H	1.622



# Unterfranken in Zahlen

## Zentrale Orte, Verflechtungsbereiche, Gebietskategorien

Oberbereich / Mittelbereich / Nahbereich		Zentrale Orte	Einzelhandelspez. Verflechtungsber. 01.02.2019	Gebiets- kategorien 01.03.2018	Einwohner 30.09.2021
Gemeinde	Lkr.				
Hettstadt	WÜ -			VDR-H	3.660
Kürnach	WÜ -			VDR-H	4.834
Leinach	WÜ -			ALR-H	3.109
Margetshöchheim	WÜ -			VDR-H	3.159
Prosselsheim	WÜ -			ALR-H	1.195
Randersacker, M.	WÜ -			ALR-H	3.496
Reichenberg, M.	WÜ GZ - gem. RP: SSW		5.758	ALR-H	4.211
Rimpar, M.	WÜ GZ - gem. RP: SSW		13.557	VDR-H	7.702
Rottendorf	WÜ GZ - gem. RP: SSW		7.542	VDR-H	5.334
Theilheim	WÜ -			VDR-H	2.405
Waldbüttelbrunn	WÜ -			VDR-H	4.938
Würzburg, St.	RZ		564.940	VDR	126.397
Zell a.Main, M.	WÜ -			VDR-H	4.443

### Abkürzungen:

#### Gebietskategorien der Landesplanung gem. LEP 2020:

ALR: Allgemein ländlicher Raum  
 LRV: Ländlicher Raum mit Verdichtungsansätzen  
 VDR: Verdichtungsraum  
 Zusatz -H: Raum mit besonderem Handlungsbedarf  
 Zusatz -B: Besonders strukturschwache Gemeinden

#### Landkreise (Lkr.):

AB: Aschaffenburg  
 KG: Bad Kissingen  
 HAS: Haßberge  
 KT: Kitzingen  
 MSP: Main-Spessart  
 MIL: Miltenberg  
 NES: Rhön-Grabfeld  
 SW: Schweinfurt  
 WÜ: Würzburg

#### Einzelhandelspez. Verflechtungsber.:

Einzelhandelsspezifischer Verflechtungsbereich,  
 Stand 01.02.2019

#### Oberbereich / Mittelbereich / Nahbereich:

gem. ehem. Ausweisung in den Regionalplänen (nicht mehr rechtskräftig)

#### Zentrale Orte gem. LEP 2020:

RZ: Regionalzentrum  
 OZ: Oberzentrum  
 gOZ: gemeinsames Oberzentrum  
 MZ: Mittelzentrum  
 gMZ: gemeinsames Mittelzentrum  
 GZ: Grundzentrum  
 gGZ: gemeinsames Grundzentrum

#### Zentrale Orte gem. Regionalplänen:

UZ: Unterzentrum  
 gUZ: gemeinsames Unterzentrum  
 KIZ: Kleinzentrum  
 gKIZ: gemeinsames Kleinzentrum  
 SSW: Siedlungsschwerpunkt

Hinweis: Gem. § 2 der Verordnung über das LEP-2013 vom 22.08.2013, zuletzt geändert durch Verordnung vom 3. Dezember 2019, werden die bestehenden Kleinzentren, Unterzentren und Siedlungsschwerpunkte bis zur Anpassung der Regionalpläne (RP) als Zentrale Orte der Grundversorgung einem Grundzentrum gleichgestellt. In der obigen Liste wird dies mit dem Zusatz "gem. RP" sowie der jeweiligen Ausweisung in den Regionalplänen gekennzeichnet.

Alle Angaben ohne Gewähr

Stand: 23.02.2022